

AR Prefecture

046-200066371-20240422-CC_2024_073_021-DE
Reçu le 24/04/2024

CAUSSES et
VALLEES de la
DORDOGNE
communauté de communes



Cauvaldor

PLUIH

**PLAN LOCAL D'URBANISME INTERCOMMUNAL
TENANT LIEU DE PROGRAMME LOCAL DE L'HABITAT**

CHANGEMENTS DE DESTINATION – DOSSIER ARRETE LE 22 avril 2024

LE LIMARGUE

SOMMAIRE

SOMMAIRE.....	2
1 DEFINITION ET PRESENTATION DU DOCUMENT.....	3
2 ALVIGNAC.....	5
3 BIO.....	10
4 LAVERGNE	12
5 LOUBRESSAC.....	14
6 MIERS	18
7 MAYRINHAC-LENTOUR	23
8 RIGNAC.....	28
9 SAIGNES.....	29
10 THEGRA	30

Article L. 151-11 du code de l'urbanisme

I.-Dans les zones agricoles, naturelles ou forestières, le règlement peut :

1° Autoriser les constructions et installations nécessaires à des équipements collectifs dès lors qu'elles ne sont pas incompatibles avec l'exercice d'une activité agricole, pastorale ou forestière du terrain sur lequel elles sont implantées et qu'elles ne portent pas atteinte à la sauvegarde des espaces naturels et des paysages ;

2° Désigner, en dehors des secteurs mentionnés à l'article L. 151-13, les bâtiments qui peuvent faire l'objet d'un changement de destination, dès lors que ce changement de destination ne compromet pas l'activité agricole ou la qualité paysagère du site. Le changement de destination est soumis, en zone agricole, à l'avis conforme de la commission départementale de la préservation des espaces agricoles, naturels et forestiers prévue à l'article L. 112-1-1 du code rural et de la pêche maritime, et, en zone naturelle, à l'avis conforme de la commission départementale de la nature, des paysages et des sites.

II.-Dans les zones agricoles ou forestières, le règlement peut autoriser les constructions et installations nécessaires à la transformation, au conditionnement et à la commercialisation des produits agricoles, lorsque ces activités constituent le prolongement de l'acte de production, dès lors qu'elles ne sont pas incompatibles avec l'exercice d'une activité agricole, pastorale ou forestière sur le terrain sur lequel elles sont implantées et qu'elles ne portent pas atteinte à la sauvegarde des espaces naturels et des paysages. L'autorisation d'urbanisme est soumise pour avis à la commission départementale de la préservation des espaces naturels, agricoles et forestiers.

Les changements de destination ont fait l'objet d'une fiche de renseignements communiquée à chaque commune, permettant aux élus locaux de recenser les changements de destinations effectifs. Cela dans le respect strict des critères du deuxième alinéa de l'article L151-11, à savoir : ne pas compromettre l'activité agricole ou la qualité paysagère, et disposer d'une capacité de réseaux et voirie à proximité immédiate du bâtiment (environ 100m).

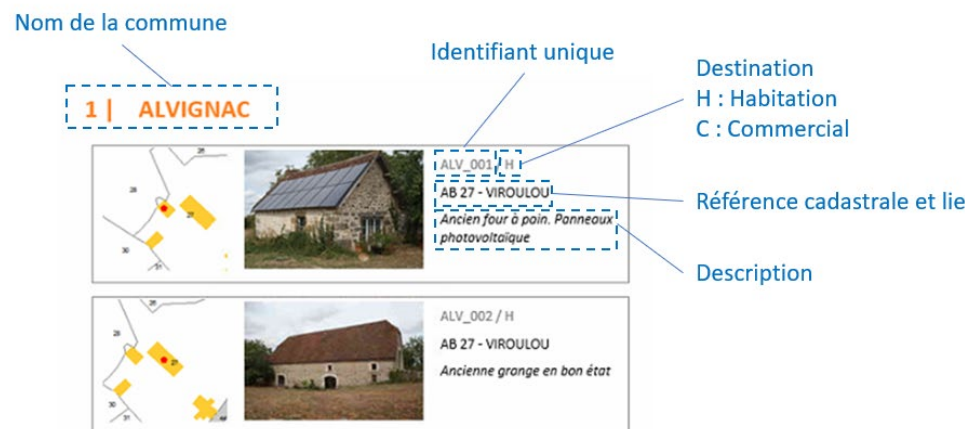
Entre les mois de décembre 2022 et avril 2024, les retours réguliers des communes ont permis d'identifier 1470 changements de destination potentiels sur l'ensemble du territoire de CAUVALDOR.

Ces changements de destination potentiels, respectant les textes et renseignés au travers d'une fiche particulière, ne représentent pas l'enveloppe prévue dans le projet. En effet, cette enveloppe a été déterminée par ailleurs, sur la base des données ADS (permis pour réhabilitation avec changement de destination) et d'informations statistiques relevées auprès d'agences immobilières. Il a donc été constaté un rythme de 40 réhabilitations avec changement de destination par an (période de référence : du 1er janvier 2010 au 31 décembre 2021). La mobilisation de bâti existant proposée dans le projet est de répondre aux enjeux d'accueil de population, de mobilisation d'un bâti patrimonial, de maintien du taux de résidence secondaire et de diversification de l'offre de logement. Cela se traduit dans les objectifs du PADD par une mobilisation, pour la production de logements, du bâti existant à hauteur de 20%, soit entre 450 et 500 réhabilitations. Compte tenu de l'effort fait sur la mobilisation de la vacance (environ 9%), nous pouvons estimer le rythme de production de logements par changement de destination à 250, soit environ 25 par an. En additionnant à cela la part de changements de destination en hébergement touristique, le PLUi-H retient une valeur de 400 changements de destination pour la période du projet.

1 | Définition et présentation du document

Le changement de destination consiste à modifier l'affectation de tout ou partie d'un bâtiment. Il fait référence à une modification dans l'utilisation prévue d'un bâtiment tel que défini par les réglementations d'urbanisme locales. Par exemple, un bâtiment agricole peut être reconverti en un espace résidentiel.

Le présent document liste l'ensemble des changements de destination de la communauté de communes Causses et Vallée de la Dordogne, par commune. Chaque changement est identifié par un identifiant unique, une localisation (référence cadastrale, lieu-dit), une photo et une description succincte.



2 | ALVIGNAC



ALV_001 / H
AB 27 - VIROULOU
Ancien four à pain. Panneaux photovoltaïques



ALV_002 / H
AB 27 - VIROULOU
Ancienne grange en bon état



ALV_003 / H
AB 41 - VIROULOU
Ancienne grange



ALV_004 / H
AB 41 - VIROULOU
Four à pain

AR Prefecture

046-200066371-20240422-CC_2024_073_021-DE
Reçu le 24/04/2024



ALV_005 / H
AB 51 - VIROULOU
Maison en bon état



ALV_006 / H
AB 168 - VIROULOU
Ancienne bergerie



ALV_007 / H
AB 174 - CROZILLE
Grange



ALV_008 / H
AB 184 - CROZILLE
Grange



ALV_009 / H
AB 197 - SALGUES
Château de Salgues

CHANGEMENTS DE DESTINATION – LIMARGUE



ALV_010 / H
AB 197 - SALGUES
Château de Salgues



ALV_015 / H
AB 210 - RAILLETTE



ALV_011 / H
AB 197 - SALGUES
Château de Salgues



ALV_016 / H
AB 202 - RAILLETTE



ALV_012 / H
AB 202 - RAILLETTE



ALV_017 / H
AB 261 - MAZEYRAC



ALV_013 / H
AB 202 - RAILLETTE



ALV_018 / H
AB 261 - MAZEYRAC



ALV_014 / H
AB 202 - RAILLETTE



ALV_023 / H
AB 417 - CROZILLE

CHANGEMENTS DE DESTINATION – LIMARGUE



ALV_024 / H
AC 33 - CROZILLE



ALV_062 / H
AI 22 - CHEMIN DU CYPRES
Moulin



ALV_042 / H
AE 313 - MAS DE CAVALIE



ALV_063 / H
AI 6 - LE BARROU
Dépendance



ALV_043 / H
AE 313 - MAS DE CAVALIE



ALV_064 / H
AI 7 - LE BARROU
Grange



ALV_060 / H
AI 209 - LAGORCE



ALV_065 / H
AI 212 - LAGORCE



ALV_061 / H
AI 195 - CHEMIN DU CYPRES



ALV_066 / H
AI 210 - LAGORCE

CHANGEMENTS DE DESTINATION – LIMARGUE



ALV_067 / H
AK 82 - MAS BERTRAND



ALV_072 / H
AK 82 - MAS BERTRAND



ALV_068 / H
AK 82 - MAS BERTRAND



ALV_073 / H
AK 147 - PENOUTOU



ALV_069 / H
AK 82 - MAS BERTRAND



ALV_074 / H
AK 158 - PENOUTOU



ALV_070 / H
AK 82 - MAS BERTRAND



ALV_075 / H
AK 158 - PENOUTOU



ALV_071 / H
AK 82 - MAS BERTRAND



ALV_076 / H
AK 121 - MAS DES VIGNES

CHANGEMENTS DE DESTINATION – LIMARGUE



ALV_077 / H
AL 137 - MAS DES VIGNES

The map shows a red dot on parcel 137, surrounded by parcels 134, 136, 137, 178, and 179. The photo shows a long, single-story stone building with a tiled roof, situated in a rural landscape with a grassy field in the foreground.



ALV_078 / H
AL 60 - LASCROZES

The map shows a red dot on parcel 60, surrounded by parcels 58, 59, 60, 61, 62, 63, 71, 72, and 73. The photo shows a stone building with a tiled roof, partially obscured by trees, with a paved area in the foreground.



ALV_079 / H
AL 56 - RIOLS

The map shows a red dot on parcel 56, surrounded by parcels 29, 30, 31, 32, 55, 56, 57, and 58. The photo shows a large, multi-story stone building with a tiled roof, featuring a large window and a door, with a paved area in the foreground.



ALV_082 / H
AK 176 - PENOUTOU

The map shows a red dot on parcel 176, surrounded by parcels 170, 171, 175, 176, 177, 181, and 182. The photo shows a stone building with a tiled roof, featuring a large window and a door, with a paved area in the foreground.

3 | BIO



BIO_004 / H
A 404 - CANCELVE

This block contains a map on the left showing a red dot on parcel 404, and a photograph on the right of a stone building with a red roof.



BIO_005 / H
A 406 - CANCELVE

This block contains a map on the left showing a red dot on parcel 406, and a photograph on the right of a stone building with a red roof.



BIO_006 / H
A 412 - CANCELVE

This block contains a map on the left showing a red dot on parcel 412, and a photograph on the right of a stone building with a red roof.



BIO_007 / H
A 733 - LA CARDONIE

This block contains a map on the left showing a red dot on parcel 733, and a photograph on the right of a stone building with a red roof.



BIO_008 / H
B 814 - MAS D'ORLIAC

This block contains a map on the left showing a red dot on parcel 814, and a photograph on the right of a stone building with a red roof.

AR Prefecture
046-200066371-20240422-CC_2024_073_021-DE
Reçu le 24/04/2024



BIO_009 / H
B 183 - MAS D'ORLIAC

This block contains a map on the left showing a red dot on parcel 183, and a photograph on the right of a stone building with a red roof.



BIO_010 / H
B 325 - PALARET

This block contains a map on the left showing a red dot on parcel 325, and a photograph on the right of a stone building with a red roof.



BIO_011 / H
B 324 - PALARET

This block contains a map on the left showing a red dot on parcel 324, and a photograph on the right of a stone building with a red roof.



BIO_015 / H
C 22 - LAGARDE

This block contains a map on the left showing a red dot on parcel 22, and a photograph on the right of a stone building with a red roof.



BIO_016 / H
C 99 - CHAMPS DU MOULIN

This block contains a map on the left showing a red dot on parcel 99, and a photograph on the right of a stone building with a red roof.

CHANGEMENTS DE DESTINATION – LIMARGUE



BIO_019 / H
C 216 - LES PRADELS


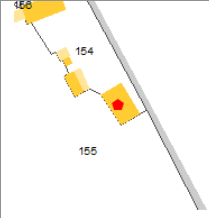


BIO_020 / H
D 437 - CLAYRAC



BIO_021 / H
D 534 - CLAYRAC

4 | LAVERGNE



LAV_001 / H
AH 154 - COMBELANDIE



LAV_002 / H
AH 68 - CATONIE



LAV_003 / H
AH 38 - MIQUIAL



LAV_004 / H
AI 268 - MIRABEL



LAV_005 / H
AK 140 - MESPEIL



LAV_006 / H
AK 133 - MESPEIL



LAV_007 / H
AE 243 - LABORIE



LAV_008 / H
AC 142 - TROUILLOU



LAV_009 / H
AC 53 - BERTRAND



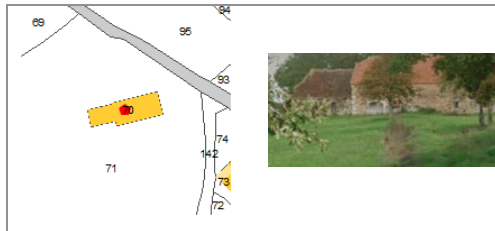
LAV_010 / H
AB 42 - LASCARRELS

CHANGEMENTS DE DESTINATION – LIMARGUE



LAV_011 / H
AL 33 - BLANCAL-BAS

This block contains a map on the left showing a yellow highlighted parcel with a red dot, and a photograph on the right of a stone building with a thatched roof.



LAV_012 / H
AL 70 - LAYSSALE

This block contains a map on the left showing a yellow highlighted parcel with a red dot, and a photograph on the right of a stone building with a thatched roof, partially obscured by trees.



LAV_013 / H
AD 189 - MOULIN NOTRE-DAME

This block contains a map on the left showing a yellow highlighted parcel with a red dot, and a photograph on the right of a stone building with a thatched roof, possibly a mill.



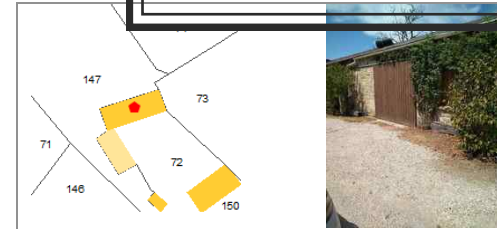
LAV_014 / H
AL 113 - BAYLISSOU

This block contains a map on the left showing a yellow highlighted parcel with a red dot, and a photograph on the right of a stone building with a red metal gate in front.



LAV_017 / H
AK 97 - BERGUES

This block contains a map on the left showing a yellow highlighted parcel with a red dot, and a photograph on the right of a stone building with a dark doorway.



LAV_018 / H
AB 72 - CAMPAGNAC

This block contains a map on the left showing a yellow highlighted parcel with a red dot, and a photograph on the right of a stone building with a gravel area in front.

5 | LOUBRESSAC



LOUB_001 / H
B 632 - BOLIVARIA



LOUB_002 / H
B 1158 - BOLIVARIA



LOUB_003 / H
B 627 - BOLIVARIA



LOUB_004 / H
B 627 - BOLIVARIA



LOUB_005 / H
B 722 - LE BOURG

AR Prefecture

046-200066371-20240422-CC_2024_073_021-DE
Reçu le 24/04/2024



LOUB_006 / H
B 26 - L'EGLISE BASSE



LOUB_007 / H
B 27 - L'EGLISE BASSE



LOUB_008 / H
D 901 - SIRAN



LOUB_009 / H
D 1620 - BORIES



LOUB_010 / H
D 1029 - ROUTE DE SARROUIL

CHANGEMENTS DE DESTINATION – LIMARGUE



LOUB_011 / H
D 1178 - ROUTE DE SARROUIL
Bâtiment dont l'évolution vers de l'habitat sera complexe et coûteuse. Toiture potentiellement amiantée ??



LOUB_016 / H
D 1083 - ROUTE DE SARROUIL



LOUB_012 / H
D 765 - LAROQUE



LOUB_018 / H
A 98 - RIEUZAL



LOUB_013 / H
D 1265 - LAROQUE



LOUB_019 / H
A 98 - RIEUZAL



LOUB_014 / H
D 1093 - ROUTE DE SARROUIL



LOUB_020 / H
A 125 - RIEUZAL



LOUB_015 / H
D 1093 - ROUTE DE SARROUIL



LOUB_021 / H
A 244 - BASTIE

CHANGEMENTS DE DESTINATION – LIMARGUE



LOUB_022 / H
- BASTIE



LOUB_023 / H
F 124 - MALEBARTHE



LOUB_024 / C
A 324 - LAVALADE



LOUB_025 / C
- LAVALADE



LOUB_026 / H
A 127 - RIEUZAL



LOUB_027 / C
A 2080 - GRANOU



LOUB_029 / H
A 2137 - BOUZOLS



LOUB_030 / H
A 1135 - GRANOU



LOUB_031 / H
A 1098 - GRANOU



LOUB_032 / H
A 1102 - GRANOU

CHANGEMENTS DE DESTINATION – LIMARGUE



LOUB_033 / H
A 429 - PEYREPIOT



LOUB_038 / H
A 1419 - PONT DE MADAY



LOUB_034 / H
A 1611 - PEYREPIOT



LOUB_039 / H
B 115 - GAMOT



LOUB_035 / H
A 420 - PEYREPIOT




LOUB_041 / H
A 726 - PECH CAYROU
Grange et maison



LOUB_036 / C
A 433 - CELLES DE PY
Bâtiment dont l'évolution vers de l'habitat sera complexe et coûteuse. Toiture potentiellement amiantée ??



LOUB_042 / H
A 725 - PECH CAYROU
Grange semi-enterrée



LOUB_037 / H
A 435 - CELLES DE PY

6 | MIERS

AR Prefecture
 046-200066371-20240422-CC_2024_073_021-DE
 Reçu le 24/04/2024



MIE_001 / H
 AM 273 - MAS DAVET



MIE_002 / H
 AN 292 - LAMOTHE
Grange en pierre



MIE_003 / H
 AN 413 - LAMOTHE
Grande grange en pierre



MIE_004 / H
 AN 293 - LAMOTHE
Grange en pierre avec hangar attenant



MIE_005 / H
 AM 139 - GREZES
Ancienne grange



MIE_006 / H
 AM 143 - GREZES
Ancienne grange en pierre



MIE_007 / H
 AK 203 - CHEVALGUES
Grange en pierres couverture en tuiles mécaniques



MIE_008 / H
 AK 461 - CHEVALGUES
Grange en pierres couverture en tuiles plates



MIE_009 / H
 AI 184 - CARRIERES
Ancienne bergerie en bas et stockage fourrage en haut



MIE_010 / H
 AI 150 - GOUBERT
Ancienne grange en pierres couverte en tuiles mécaniques

CHANGEMENTS DE DESTINATION – LIMARGUE



MIE_013 / H
AI 235 - MOUSSIE-HAUT
Ancienne grange en partie restaurée



MIE_018 / H
AR 129 - LES FIEUX
Grange en pierres



MIE_014 / H
AH 20 - LACATAROU
Grange en pierres avec bâtiment attenant



MIE_019 / H
AR 129 - LES FIEUX
Ancien poulailler en pierres



MIE_015 / H
AR 106 - COUVENT DES FIEUX
Grange en pierres



MIE_020 / H
AR 332 - COURTISSOU
Grange en pierres de cause



MIE_016 / H
AS 7 - COUVENT DES FIEUX-EST
Grange restaurée(ancienne salle de restaurant de la chasse des Fieux)



MIE_021 / H
AC 193 - LAVALADE
Grande grange en pierres



MIE_017 / H
AR 129 - LES FIEUX
Grange en pierres



MIE_022 / H
AC 193 - LAVALADE
Grange en pierres

CHANGEMENTS DE DESTINATION – LIMARGUE




MIE_024 / H
AD 27 - LES CAMPS-BAS
Grange en pierres, extérieur en bon état




MIE_030 / H
AN 243 - A LA SOURCE
Grange en mauvais état




MIE_026 / H
AP 113 - MAISON NEUVE
Grange en pierres




MIE_031 / H
AK 13 - SOL DE LA DIME
Grange en pierres




MIE_027 / H
AK 7 - LA CROIX BLANCHE
Ganges en pierres (bon état extérieur)




MIE_032 / H
AK 13 - SOL DE LA DIME
Ancien séchoir






MIE_028 / H
AN 243 - A LA SOURCE
Grange en pierres




MIE_033 / H
AL 113 - GAULE
Grange en pierres




MIE_029 / H
AN 243 - A LA SOURCE
Grange en pierres, parpaings et bois

MIE_034 / H
AK 387 - LARDOIS
Grange en pierres

CHANGEMENTS DE DESTINATION – LIMARGUE




MIE_035 / H
AM 149 - GREZES
Grange en pierres



MIE_040 / H
AO 309 - POUENE
Grange en pierres



MIE_036 / H
AK 31 - LA PIMPE
Grange en pierres



MIE_041 / H
AN 342 - LA PRADE
Grange en pierres



MIE_037 / H
AN 303 - LAMOTHE
Grange en pierres




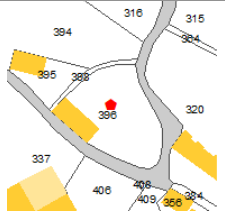
MIE_042 / H
AC 42 - SABADEL
Grange en pierres



MIE_038 / H
AN 356 - LAMOTHE
Grange en pierres



MIE_043 / H
AB 262 - LESCUSSES
Grange en pierres



MIE_039 / H
AN 396 - LAMOTHE-BASSE
Grange en pierres


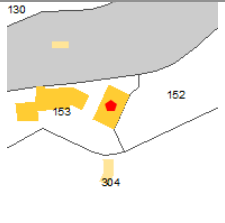


MIE_044 / H
AD 46 - LES CAMPS BAS
Grange en pierres

CHANGEMENTS DE DESTINATION – LIMARGUE




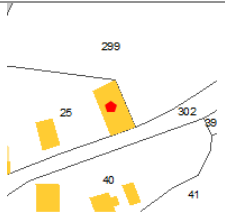
MIE_045 / H
AB 305 - MILLET
Grange en parpaings



MIE_046 / H
AS 153 - FERRIERES
Grange en pierres



MIE_047 / H
AS 148 - FERRIERES
Grange en pierres



MIE_048 / H
AS 25 - PEYREBRU
Grange en pierres

7 | MAYRINHAC-LENTOUR



MLE_008 / H
AR 188 - LA ROUDETIE
Grange



MLE_009 / H
AR 188 - LA ROUDETIE
Ancien moulin



MLE_010 / H
AP 65 - VERGNOULET
Grange



MLE_011 / H
AO 57 - LE REAL
Grange



MLE_012 / H
AR 136 - CHAMPS DU GARRIT
Grange

AR Prefecture

046-200066371-20240422-CC_2024_073_021-DE
Reçu le 24/04/2024



MLE_013 / H
AO 90 - LE GARRIT
Grange en ruine



MLE_014 / H
AK 197 - BOUYGUES DE GONTAL
Grange, ancienne habitation



MLE_015 / H
AO 307 - LES SAQUERIES
Ancienne habitation



MLE_016 / H
AH 50 - LE BOUTEL
Grange



MLE_018 / H
AO 314 - LAUMIERE-BASSE
Grange

CHANGEMENTS DE DESTINATION – LIMARGUE



MLE_019 / H
AM 193 - LA PLANE
Grange en ruine



MLE_024 / H
AC 169 - LA REMISE
Grange
La photo ne correspond pas au lieu



MLE_020 / H
AR 156 - PECH CASTAN



MLE_025 / H
AC 141 - BONNEFONT
Grange



MLE_021 / H
AK 105 - BOIS GRANDS
Deux granges



MLE_026 / H
AC 131 - BONNEFONT
Grange



MLE_022 / H
AH 65 - LE BOUTEL
Grange



MLE_027 / H
AC 20 - LES BAUDINES
Grange



MLE_023 / H
AC 4 - LES BAUDINES
Grange



MLE_028 / H
AE 102 - LES LEGITIMES
Grange-Hangar
Bâtiment dont l'évolution vers de l'habitat sera a priori complexe et coûteuse. Toiture potentiellement amiantée ??

CHANGEMENTS DE DESTINATION – LIMARGUE




MLE_029 / H
AK 253 - CHAMP DU BOS
Grange




MLE_038 / H
AP 262 - ENVERGNE
Grange




MLE_030 / H
AK 257 - GONTAL
Grange




MLE_039 / H
AP 197 - ENVERGNE
Grange




MLE_031 / H
AK 237 - GONTAL
Grange




MLE_040 / H
AP 101 - PECH CASTAN
Grange




MLE_032 / H
AK 375 - GONTAL
Grange




MLE_041 / H
AC 171 - LA REMISE
Grange




MLE_033 / H
AK 336 - LAGINESTE
Grange




MLE_042 / H
AH 28 - LE BOUTEL
Grange

CHANGEMENTS DE DESTINATION – LIMARGUE



MLE_043 / H
AD 53 - LES CARBONNIERES
Grange-Hangar



MLE_049 / H
AN 169 - SAUPETIT
Grange



MLE_044 / H
AH 313 - BUSQUEILLE
Grange



MLE_050 / H
AH 172 - CHAMPS DE
BUSQUEILLE
Grange



MLE_045 / H
AH 90 - BUSQUEILLE
Grange



MLE_051 / H
AK 363 - GONTAL
Grange



MLE_047 / H
AK 260 - GONTAL
Grange-Hangar



MLE_052 / H
AK 263 - GONTAL
Grange



MLE_048 / H
AN 182 - SAUPETIT
Grange-Hangar



MLE_053 / H
AO 317 - LAUMIERE DU
MILIEU
Grange

CHANGEMENTS DE DESTINATION – LIMARGUE



MLE_054 / H
AO 317 - LAUMIERE DU MILIEU
Grange

The map shows a yellow highlighted area labeled 317, with surrounding parcels 180, 181, 183, 338, and 317. The photo shows a brick barn with a red roof and a wooden door.



RIG_001 / H
AI 64 - DARNIS-HAUT

The map shows a yellow highlighted area labeled 64, with surrounding parcels 331, 332, 333, 334, 65, and 68. The photo shows a stone building with a gabled roof and a chimney.



RIG_002 / H
AE 283 - ROUSSIERES-SUD

The map shows a yellow highlighted area labeled 283, with surrounding parcels 230, 28, 27, 26, 25, 24, and 49. The photo shows a stone barn with a large arched opening and a white car parked in front.



RIG_003 / H
AE 186 - POUCH-EST

The map shows a yellow highlighted area labeled 186, with surrounding parcels 353, 19, 354, 18, 187, 188, and 189. The photo shows a stone barn with a gabled roof and a wooden door.

CHANGEMENTS DE DESTINATION – LIMARGUE

8 | RIGNAC

		RIG_004 / H AH 18 - POUCH-EST
---	---	----------------------------------

		RIG_005 / H AE 336 - VERGNOLES-OUEST
---	---	---

		RIG_006 / H AE 110 - VERGNOLES-OUEST
---	---	---

CHANGEMENTS DE DESTINATION – LIMARGUE

9 | SAIGNES



SAI_001 / H
B 443 - LAMATIVIE
Grange



SAI_002 / H
B 433 - LAMATIVIE
Grange

10 | THEGRA

AR Prefecture
046-200066371-20240422-CC_2024_073_021-DE
Reçu le 24/04/2024



THE_001 / H
AK 152 - LES ALLIS
Grange en pierres état moyen



THE_006 / H
AM 4 - LACAM
Corps de ferme en pierre à forte valeur patrimoniale



THE_002 / H
AM 191 - COMBARELE
Hangar agricole



THE_007 / H
AM 39 - LACAM
Grange en pierres en bon état



THE_003 / H
AM 191 - COMBARELE
Grange en pierres en bon état de conservation



THE_008 / H
AM 74 - TERROIR DU PECH
Porcherie en parpaing



THE_004 / H
AM 177 - LASTRENCARIES
Grange en pierres en état moyen



THE_009 / H
AM 74 - TERROIR DU PECH
Grange en pierre en bon état



THE_005 / H
AM 176 - LASTRENCARIES
Grange en pierres en état moyen



THE_010 / H
AL 170 - TERROIR DU PECH
Grange en pierre en état moyen

CHANGEMENTS DE DESTINATION – LIMARGUE




THE_011 / H
AL 209 - TERROIR DU PECH
Hangar agricole en état moyen




THE_016 / H
AK 404 - GOUDOUNET
Fournil en pierres en bon état
ATTENTION : édifice établi à proximité d'un bâtiment agricole a priori en exploitation




THE_012 / H
AN 1 - CAUSSE NU
Ancien corps de ferme en état moyen




THE_017 / H
AK 73 - GOUDOUNET
Grange en pierres en bon état




THE_013 / H
AL 213 - BERGUES
Grange en pierres en bon état




THE_018 / H
AE 141 - VENTOULOU
Grangette en pierres en bon état




THE_014 / H
AL 227 - BERGUES
Grange en pierres en bon état




THE_019 / H
AE 139 - PRES DE BOULIERE
Granget en pierres en bon état




THE_015 / H
AK 402 - GOUDOUNET
Grange en pierres en bon état




THE_020 / H
AE 82 - BOULAYRAC
Grange en corps de ferme en pierres en bon état

CHANGEMENTS DE DESTINATION – LIMARGUE




THE_021 / H
AE 62 - BOULAYRAC
Grange en pierres en bon état




THE_026 / H
AD 169 - BARDIES
Grange en pierres en bon état




THE_022 / H
AE 56 - BOULAYRAC
Hangar démoli




THE_027 / H
AD 169 - BARDIES
2 granges en pierres en bon état




THE_023 / H
AE 56 - BOULAYRAC
Grange en pierres en bon état




THE_028 / H
AH 4 - PECH D'ALAN
Grangette en pierres en bon état




THE_024 / H
AE 56 - BOULAYRAC
Maison d'habitation




THE_029 / H
AH 9 - JOUANDOU
Grangette en pierres en bon état




THE_025 / H
AD 137 - BARDIES
Propriété en cours de restauration




THE_030 / H
AH 336 - JOUANDOU
Grange en pierres en bon état

CHANGEMENTS DE DESTINATION – LIMARGUE




THE_031 / H
AH 273 - JOUANDOU
Grange en pierres en bon état




THE_041 / H
AE 119 - VENTOULOU
Grange en pierres en bon état




THE_032 / H
AC 187 - MAURY
Grange en corps de ferme en pierres en bon état




THE_042 / H
AD 179 - MIQUIAL
Grange en pierres en bon état




THE_034 / H
AC 351 - MAMET
Grange en pierres en bon état




THE_043 / H
AD 266 - MONBILLET
Grange en pierres en bon état




THE_035 / H
AC 351 - MAMET
Grangette en brique en bon état




THE_044 / H
AD 259 - MONBILLET
Ancien Atelier en bon état




THE_036 / H
AB 168 - PESSOTES
Grange en pierres en bon état




THE_045 / H
AD 336 - MONBILLET
Ancienne chèvrerie
Bâtiment dont l'évolution vers de l'habitat sera a priori complexe et coûteuse. Toiture potentiellement amiantée ??

CHANGEMENTS DE DESTINATION – LIMARGUE



CHANGEMENTS DE DESTINATION – LIMARGUE



THE_069 / H
AM 264 - LE VERDIE
Grange



THE_080 / H
AK 402 - GOUDOUNET
Grange



THE_070 / H
AC 293 - LE MAZUT
Grangette en pierres



THE_081 / H
AK 68 - GOUDOUNET
Grange



THE_071 / H
AK 376 - BUFFAROL
Grange



THE_082 / H
AK 404 - GOUDOUNET
Grange



THE_075 / H
AK 213 - FALGUIERES
Grange



THE_084 / H
AE 123 - GOUDOUNET
Grange



THE_079 / H
AK 118 - FALGUIERES
Grange



THE_085 / H
AD 38 - MAS DEL PRAT
Grange

CHANGEMENTS DE DESTINATION – LIMARGUE



Map showing parcel 40 highlighted in yellow. Photograph of a stone building with a gabled roof.

THE_086 / H
AD 40 - MAS DEL PRAT
Grange



Map showing parcel 4 highlighted in yellow. Photograph of a stone building with a thatched roof.

THE_087 / H
AH 4 - PECH D'ALAN
Grange